



GAZETA GMINNA

# WIEŚCI NIEPORECKIE

SOŁECTWA: Aleksandrów, Beniaminów, Białobrzegi, Izabelin, Józefów, Kąty Węgierskie, Michałów-Grabina, Nieporęt, Rembelszczyzna, Rynia, Stanisławów Pierwszy, Stanisławów Drugi, Wola Aleksandra, Wólka Radzyńska, Zegrze Południowe

## 30 lat samorządu w gminie Nieporęt

Dokładnie 30 lat temu, na mocy ustawy o samorządzie gminnym, 27 maja 1990 r. odbyły się pierwsze wybory do Rad Gmin. Po raz pierwszy od kilkudziesięciu lat mogliśmy w pełni samodzielnie zdecydować o przyszłości naszych małych ojczyzn.

Z perspektywy trzech minionych dekad widać, jak ważny był to moment. Dziś można śmiało powiedzieć, że samorzady i ich mieszkańcy zdali swój egzamin celująco. Polskie gminy przez te 30 lat rozwinęły się i unowocześniły, a zadziwiająco sprawnie podejmowanym decyzjom i zaufaniu, jakim mieszkańcy obdarzyli swoich reprezentantów.

W ciągu dwudziestu lat funkcjonowania samorządu terytorialnego, do końca pierwszej dekady XXI wieku, wśród Polaków umacniało się poczucie indywidualnego wpływu na sytuację lokalną. W 1992 roku pewność co do swojej roli w podejmowaniu decyzji na poziomie gminy miało 16% respondentów, a w 2010 roku już 52%. Zaufanie do władz lokalnych rosło z 43% w roku 2002, przez 55% w 2010 roku, aż do 74% w roku 2020 (Komunikat CBOS „O nieufności i zaufaniu” nr 35/2018, „Zaufanie Społeczne” Nr 43/2020). Dziś, zgodnie z badaniami CBOS jest ono najwyższe spośród wszystkich polskich instytucji.

Pierwsza Nieporęcka Rada liczyła 20 radnych. Obecnie, zgodnie z zapisami Ustawy o Samorządzie Gminnym, urzęduje 15 radnych. Początkowo organem wykonawczym gminy był Zarząd wyznaczany przez Radę. Pierwszym wybranym przez Radę Gminy Nieporęt wójtem był od 16 czerwca 1990 r. Adam Olechowski. We wrześniu 1990 r. powołano na to stanowisko Bogusława Zdunka. Jego obowiązki przejął w lipcu 1992 r. Wiesław Smoczyński. Od 2002 r. mieszkańcy wybierają wójta w wyborach bezpośrednich. Od 2002 roku na stanowisko to wybierany jest Sławomir Maciej Mazur.

### Czy wiesz, że...

...gmina Nieporęt, jako jedna z pierwszych w Polsce, na początku lat 90-tych przejęła prowadzenie szkół i przedszkoli.

### Jak pozyskiwaliśmy środki unijne w latach 2004 - 2020

Podsumowując od 2004 do 2020 roku złożyliśmy 50 wniosków o dofinansowanie ze środków unijnych.

- Łączna wartość zrealizowanych projektów to prawie 120 mln zł.
- Łączna wartość otrzymanego dofinansowania to ponad 75 mln zł

- Łączny wkład własny Gminy to prawie 45 mln zł.
- Skuteczność zdobywania środków – 74%

### Infrastruktura z lat 1990-2020 w liczbach

- **wybudowano** – 69 km dróg, zmodernizowano 33,1 km
- **wybudowano** – 26 km chodników
- **oświetlenie uliczne** – zamontowano 2 847 latarni
- **sieć kanalizacyjna** – wybudowano 60,62 km sieci kanalizacyjnej oraz 48 przepompowni ścieków
- **sieć wodociągowa** – wybudowano 125 km wodociągu, 2 stacje uzdatniania wody; 97% mieszkań-

ców korzysta z gminnego wodociągu

- **plany zagospodarowania** przestrzennego obejmują 99% powierzchni gminy

### Nasze nagrody

- **W rankingach jednostek samorządu terytorialnego w Polsce** – 44 miejsce wśród gmin wiejskich (1548) w Rankingu Finansowym Samorządu Terytorialnego w Polsce w 2018 r., 87 miejsce na 2478 wszystkich gmin w Polsce w rankingu Głównego Urzędu Statystycznego – gminy, które najlepiej pozyskiwały dochody w 2018 roku, 10 miejsce w Rankingu Zrównoważonego Rozwoju Jednostek Samorządu Terytorialnego w 2016 roku w kategorii Gmina Wiejska w województwie mazowieckim
- **W Rankingu Samorządów „Rzeczpospolitej”** 3 miejsce w 2014 roku i 7 miejsce w 2015 roku w Rankingu Samorządów „Rzeczpospolitej” gmin najlepiej wykorzystujących fundusze unijne w kategorii Gmina Wiejska; 13 Miejsce w Rankingu Samorządów „Rzeczpospolitej” – najbardziej innowacyjny samorząd w 2015 w kategorii Gmina Wiejska; 21 miejsce w 2016 r., 22 miejsce w 2015 r. i 43 miejsce w 2013 r. w Rankingu najlepszych samorząd-

dów „Rzeczpospolitej” w kategorii Gmina Wiejska

- **Nagroda „Wójt Roku 2004”**
- **Medal „Pro Masovia”** Marszałka Województwa Mazowieckiego – Gmina Nieporęt, Wójt Gminy Nieporęt za całokształt działalności zawodowej i wybitne zasługi na rzecz rozwoju gospodarczego, kulturalnego i społecznego Mazowsza (2015)
- **Mazowiecka Gmina Roku** – w kategorii Gmina Wiejska 2 nagroda (2011)
- **W Rankingu „Forbes”** „Miasta Atrakcyjne dla Biznesu w kategorii miast i gmin do 50 tys. mieszkańców” – 9 miejsce (2014)
- **Perła Samorządu** – w kategorii aktywizacji sportowej dzieci i młodzieży (2019), – w kategorii Gmina Wiejska (2015)
- **Sportowa Gmina** – za skuteczne realizowanie programu rozwoju sportu i rekreacji w gminie (2013)
- **Gmina Fair Play** – Złota Lokalizacja Biznesu (2006), (2005, 2004)
- **„Przejrzysta Polska”** (2005)

### Czy wiesz, że...

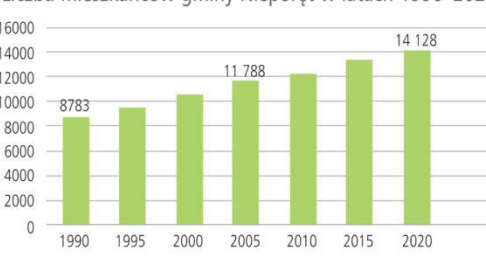
... gmina Nieporęt jako jeden z pierwszych samorządów wyodrębniła w budżecie środki do dyspozycji sołectw, jeszcze przed wejściem w życie w 2009 roku ustawy o funduszu sołectkim.

□ A. Zielińska

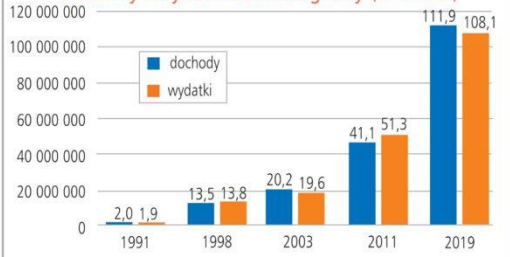
Liczba uczniów szkół i przedszkoli w gminie Nieporęt



Liczba mieszkańców gminy Nieporęt w latach 1990-2020



Dochody i wydatki budżetu gminy (w mln zł)



# 30 LAT SAMORZĄDU TERYTORIALNEGO



## O TRZYDZIESTU LATACH SAMORZĄDU W GMINIE NIEPORĘT rozmawiamy z wójtem Maciejem Mazurem



Trzydzieści lat samorządu to blisko trzydzieści lat Pana życia i pracy w samorządzie. Jest Pan twórcą i obserwatorem postępujących zmian. Co bardziej się zmieniło w tym czasie – nasze otoczenie, czy my sami, mieszkańcy?

Trzydzieści lat samorządu to trzy dekady naszej wspólnej pracy – mieszkańców i samorządowców. Staraliśmy się jak najlepiej wykorzystać daną nam możliwość i szansę na decydowanie o naszym najbliższym otoczeniu i jakości naszego życia. Mieszkańcy od początku aktywnie uczestniczyli w budowaniu rozwoju gminy, zgłaszali swoje potrzeby i oczekiwania, a my w miarę istniejących możliwości staraliśmy się je realizować. W miarę jak gmina zmieniała się i unowocześniała, zmieniało się też nastawienie mieszkańców. Przed laty najbardziej zależało nam na nowych drogach, chodnikach, szkołach, wodociągu, potem zaczęliśmy starać się o nowe ośrodki kultury, sale, boiska sportowe i kanalizację. Teraz doszła dbałość o środowisko poprzez np. dofinansowanie wymiany pieców co, rozwijamy naszą bazę rekreacyjno-sportową nad Jeziorem Zegrzyńskim, budujemy kilometry nowych ścieżek rowerowych, zakładamy światłowód. Mieszkańcy coraz lepiej planują, a samorząd coraz lepiej realizuje swoje zadania. Mamy coraz większe doświadczenie i coraz większą świadomość swoich możliwości, ale równocześnie większą świadomość odpowiedzialności, jaka na nas spoczywa. Sądzę, że dobrze odrobiliśmy lekcję samodzielnego decydowania o sobie.

### Czy mieszkańcy gminy Nieporęt są zintegrowaną społecznością?

Nie zawsze tak było, ale myślę, że teraz jesteście zintegrowaną społecznością. Przecież tyle nas łączy – nie tylko miejsce zamieszkania, ale i jego historia. Mamy wspólną flagę, herb i hymn. Mamy podobne potrzeby, oczekiwania i dążenia. Coraz lepiej nam się mieszka i żyje w gminie. Bierzymy udział w tych samych uroczystościach, nasze dzieci i wnuki chodzą do tych samych szkół, spotykamy się na spacerach, na boiskach, na placach zabaw. Potrafiśmy udzielić głosu, co już udowodnił, wypowiedzieć się w sprawie przyszłości gminy. To wszystko nas łączy, sprawia, że możemy myśleć o NAS, mieszkańcach jednej gminy.

### Którą ze zrealizowanych w tym czasie inwestycji uważa Pan za kluczową?

To prawda, że nasza gmina bardzo się rozwinęła. Powstało wiele kilometrów dróg, wszystkich kategorii, chodniki, oświetlenie. Szkoły, przedszkola, siedziby ośrodków kultury i bibliotek. Infrastruktura sportowa: hale, boiska, basen. Kilometry sieci wodociągowej i kanalizacyjnej – inwestycji, których nie widać na co dzień, a kosztownych i niezbędnych do naszego funkcjonowania. Tereny rekreacyjno-wypoczynkowe w tym porty, plaża, place zabaw, siłownię zewnętrzną, ścieżki rowerowe. Te wszystkie działania nie byłyby możliwe bez decyzji i uchwał poszczególnych rad gminy, a one wynikały z potrzeb mieszkańców. Goście odwiedzający naszą gminę z niedowierzaniem przyjmują informację, że jest gmina laurata 30-lecia samorządu.

### Wydatki na które cele uważa Pan za najważniejsze dla mieszkańców?

Od lat mam te same priorytety – po pierwsze inwestowanie w dzieci i młodzież, czyli w rozwój bazy oświatowej. Robimy to stale i mamy bardzo dobre efekty. Po drugie zdrowie. To nie tylko zaplecze w postaci Centrum Medycznego Nieporęt, ale także liczne programy zdrowotne, które realizujemy czy tworzenie warunków do zatrudniania lekarzy specjalistów. Bezpieczeństwo mieszkańców to równie istotna sprawa, podobnie jak ochrona środowiska. To są obszary, w które musimy inwestować, aby stale poprawiać jakość życia naszych mieszkańców.

### Jak Pan sam powiedział, na rozwój gminy miało wpływ wiele czynników, decyzje rad. A jeżeli miałby Pan wskazać tę jedną osobę, która wciągnęła tych 30 lat miała największy wpływ na zmiany naszej gminy?

Odpowiedź jest oczywista, zgodnie z ideą samorządu – nasza wspólnota lokalna. Wszyscy, którzy podjęli się odpowiedzialności za naszą wspólnotę: radni wszystkich kadencji, wójtowie, sołtysi, społecznicy, mieszkańcy gminy Nieporęt. Bo celem gminnej wspólnoty jest stworzenie mieszkańcom takich warunków, aby mogli się rozwijać, realizować swoje plany i marzenia.. Bo gmina to bezpieczna przestrzeń więzi rodzinnych, sąsiedzkich, sołeckich, które decydują o prawdziwym, szczęśliwym życiu. Dziękuję Panu za rozmowę.

□ Rozmawiała Beata Wilk

## Naszej Koleżance Małgorzacie Gajdzie

Kierownikowi USC Urzędu Gminy Nieporęt  
najszczerze wyrazy współczucia  
oraz słowa otuchy w trudnych chwilach po śmierci

## MEŻA

pracownika Gminnego Zakładu Komunalnego

składają  
Wójt Gminy Sławomir Maciej Mazur  
oraz Koleżanki i Koleżdy z UG Nieporęt

# Kolektory słoneczne – przekazanie mieszkańcom

W związku z zakończeniem realizacji projektu „Budowa systemu kolektorów słonecznych na terenie Gminy Nieporęt”, gmina przystąpiła do procedury przekazania kolektorów mieszkańcom na własność.

Zgodnie z zapisami umowy w sprawie wzajemnych zobowiązań organizacyjnych i finansowych, którą z gminą podpisywali uczestnicy projektu, każdy mieszkaniec biorący udział w projekcie otrzyma wkrótce 3 egzemplarze umowy przekazania indywidualnego zestawu kolektorów słonecznych na własność wraz z protokołem przekazania. **Po podpisaniu umowy oraz protokołów przez wszystkich właścicieli nie-**

**ruchomości, dwa egzemplarze należy dostarczyć do urzędu gminy (przy wejściu znajduje się specjalna skrzynka na umowy dot. kolektorów słonecznych) w terminie do dnia 19 czerwca.**

Z uwagi na fakt, że trwałość projektu zakończy się 30 lipca 2020 roku oraz żeby ułatwić proces przekazywania indywidualnych zestawów kolektorów słonecznych mieszkańcom, Gmina Nieporęt przedłużyła okres gwa-

rancji serwisowej na zamontowane kolektory o dodatkowe 2 miesiące tj. do końca lipca 2020 roku.

W razie wątpliwości prosimy o kontakt z Działem Zamówień Publicznych i Funduszy Unijnych – tel. 22 767 04 05, e-mail: urzad@nieporęt.pl, adres: Urząd Gminy Nieporęt, Plac Wolności 1, 05-126 Nieporęt pok. 59.

□ BW

## Nasadenia wzdłuż ścieżki rowerowej



Wzdłuż ścieżki rowerowej nad Kanałem Żerańskim gmina kontynuuje nasadenia drzew i krzewów. Na odcinku długości 3 km, od kładki w Nieporęcie, za most Izabeliniec, posadzonych zostanie 370 drzew i 8 000 krzewów.

□ BW

## Remont pomnika 28. Pułku Strzelców Kaniowskich

Z inicjatywy wójta Macieja Mazura wspartej przez Nieporęckie Stowarzyszenie Historyczne rozpoczął się remont pomnika 28. Pułku Strzelców Kaniowskich w Wólce Radzyńskiej. Zadanie finansuje gmina Nieporęt, a realizuje je na zlecenie gminy Nieporęckie Stowarzyszenie Historyczne.



Dot. Nieporęckie Stowarzyszenie Historyczne

Pomnik ufundowany został przez Korpus Oficerski 28 Pułku Strzelców Kaniowskich dla uczczenia zasług towarzyszy broni poległych w walce 15 sierpnia 1920 roku – kpt. Stefana Pogonowskiego, dowódcy 1 baonu, kpt. Benedykta Pęczkowskiego, dowódcy 6 kompanii i 18 szeregowych. Odświeżenie pomnika miało miejsce w 1924 roku w obecności Prezydenta Rzeczypospolitej Polskiej Stanisława Wojciechowskiego, premiera Władysława Grabskiego, kardynała Aleksandra Kakowskiego, który

pomnik poświęcił oraz generałów: Lucjana Żeligowskiego, Władysława Sikorskiego i Wiktora Thomme. Od lat 90. każdego roku w sierpniu, w rocznicę bitwy, organizowane są przy pomniku gminne uroczystości.

Z okazji przypadającego w tym roku 100-lecia Bitwy Warszaw-

skiej, pomnik zostanie wyremontowany i przywrócony do pierwotnego wyglądu, z zachowaniem historycznych nawarstwień w postaci śladów po kulach. Gmina przekazała fundusze Nieporęckiemu Stowarzyszeniu Historycznemu na realizację zadania. Prace remontowe potrwać do końca lipca.

□ BW

## SPADEK DOCHODÓW GMINY

Epidemia koronawirusa i zamrażanie gospodarki spowodowały drastyczny spadek dochodów gmin. **1 594 933 zł czyli 44,55%** – aż tyle mniej otrzymała gmina Nieporęt w kwietniu z tytułu udziału w podatku dochodowym od osób fizycznych (PIT). W gminach zrzeszonych w Stowarzyszeniu „Metropolia Warszawa” ten ubytek wynosi średnio około 40 proc. Sytuacja finansowa może spowodować wyhamowanie tempa rozwoju inwestycji w samorządach, co z kolei

wpłyne na wzrost bezrobocia. Stowarzyszenie samorządów „Metropolia Warszawska” uważa, że sprawą powinna pilnie zająć się Komisja Wspólna Rządu i Samorządu. Problem będzie też omawiany w ramach Forum Odbudowy Polskiej Gospodarki (Okrągły Stół Gospodarczy), powołanego przez przedstawicieli Unii Metropolii Polskich, Stowarzyszenia „Metropolia Warszawa” oraz Rady Przedsiębiorczości.

## WIEŚCI NIEPORĘCKIE

Wydawca: Urząd Gminy Nieporęt • pl. Wolności 1, 05-126 Nieporęt • tel. (22) 767 04 00 • Redaktor naczelny: Beata Wilk • Druk: Agora – Poligrafia Sp. z o.o. ISSN 1897-1911



## Odpady komunalne do PSZOK – za potwierdzeniem ostatniej płatności

Od 1 czerwca przy przekazywaniu odpadów komunalnych do PSZOK przy ul. Małoleńskiej w Nieporęcie mieszkańiec będzie zobowiązany do okazania potwierdzenia dokonania ostatniej opłaty za gospodarowanie odpadami komunalnymi.

W PSZOK przyjmowane są odpady komunalne od właścicieli nieruchomości położonych na terenie gminy, którzy złożyli deklarację o wysokości opłaty za gospodarowanie odpadami komunalnymi, wytworzone w gospodarstwach domowych:

- papier, w tym odpady z papieru i tektury, opakowania z papieru i tektury,
- szkło, w tym odpady ze szkła, opakowania ze szkła,
- metale, w tym odpady metali, opakowania z metali,
- tworzywa sztuczne, w tym odpady tworzyw sztucznych, opakowania z tworzyw sztucznych,
- odpady opakowaniowe wielomateriałowe np. kartony po mleku i sokach itp.,
- odpady niebezpieczne i chemikalia takie jak: środki ochrony roślin i opakowania po nich, oleje,

tłuszcze, farby, tusze, detergenty, kleje, rozpuszczalniki itp., określone w rozporządzeniu Ministra Środowiska w sprawie katalogu odpadów – przyjmowane są w zamkniętych, szczelnych i nieuszkodzonych opakowaniach,

- przeterminowane leki,
- zużyte baterie i akumulatory,
- zużyty sprzęt elektryczny i elektroniczny (ZSEE),
- meble i inne odpady wielkogabarytowe,
- zużyte opony,
- odzież, tekstylia i opakowania z tekstyliów,
- popiół z palenisk domowych.

Odpady przyjmowane są wyłącznie jako zebrane w sposób selektywny oraz po okazaniu osobie obsługującej PSZOK **potwierdzenia dokonania ostatniej opłaty za gospodarowanie odpadami komunalnymi**. □ B. Wilk

## Wznowienie ogledzin drzew i składowania odpadów

W związku ze zmniejszaniem obustrzeń obowiązujących w związku z epidemią koronawirusa informujemy, że **pracownicy Działu Ochrony Środowiska i Rolnictwa Urzędu Gminy Nieporęt wznowili dokonywanie ogledzin w terenie** w sprawach dotyczących składowania odpadów oraz usuwania drzew i krzewów.

Każdorazowo Wnioskodawcy będą informowaniu telefonicznie o terminach ogledzin. Przypominamy jednocześnie, by podczas ogledzin zachowywać wszystkie obowiązujące obecnie środki ostrożności – Wnioskodawca powinien być wyposażony w maseczkę oraz rękawiczki ochronne. □

## WNIOSKI W SPRAWIE ODBIORU AZBESTU Z POSESJI

W terminie **do 29 maja** w Urzędzie Gminy Nieporęt można składać wnioski o odebranie z posesji **wyrobów zawierających azbest**.

- wniosek o dofinansowanie demontażu / odbioru, transportu i unieszkodliwiania odpadów zawierających azbest: [www.nieporęt.pl/wp-content/uploads/2016/01/wniosek-azbest.pdf](http://www.nieporęt.pl/wp-content/uploads/2016/01/wniosek-azbest.pdf)
- informację o wyrobach zawierających azbest:

[www.nieporęt.pl/wp-content/uploads/2015/12/zalacznik-azbest.pdf](http://www.nieporęt.pl/wp-content/uploads/2015/12/zalacznik-azbest.pdf)

Odbiór azbestu możliwy będzie, gdy Gmina Nieporęt w danym roku otrzyma dofinansowanie na ten cel z Wojewódzkiego Funduszu Ochrony Środowiska i Gospodarki Wodnej. **Dodatkowe informacje można uzyskać w Dziale Ochrony Środowiska i Rolnictwa, kontakt pod nr tel. (22) 767 04 10.** □

## PODAJ ODCZYT WODOMIERZA

Przypominamy, że w związku z istniejącym zagrożeniem epidemiologicznym Gminny Zakład Komunalny w Nieporęcie **zaprzestał od odwołania dokonywania odczytów wodomierzy przez pracowników GZK.**

Odbiorcy wody proszeni są o **podawanie stanu i numeru wodomierza telefonicznie** – 22 767-10-30, 22 774-87-89 wew. 103 lub 109 lub poprzez stronę [www.gzk.nieporęt.pl](http://www.gzk.nieporęt.pl) – wyslij odczyt wodomierz.

# PSZOK – nowe zasady przyjmowania odpadów budowlanych

Od 1 czerwca obowiązywać będą nowe zasady przyjmowania odpadów w Punkcie Selektywnego Zbierania Odpadów Komunalnych przy ulicy Małoleńskiej. Istotne zmiany dotyczą m.in. oddawania odpadów budowlanych i rozbiórkowych. Od 1 czerwca Punkt będzie czynny od wtorku do soboty w godzinach 10.00 – 18.00.

Do tej pory, do gminnego PSZOK można było oddać materiał budowlany pochodzący z **drobnych prac remontowych**, przeprowadzanych we własnym zakresie. Budowa domu, jego remont lub jakakolwiek rozbiórka, wymagają od właściciela nieruchomości zamówienia i opłacenia kontenera na odpady budowlane. Regulują to zapisy art. 3 ust. 1 pkt 19 i 32 ustawy o odpadach z 14.12.2012 roku. Niestety, bardzo często zdarzają się przypadki przywożenia do PSZOK odpadów budowlanych, które zdecydowanie nie pochodzą z drobnego remontu, a więc nie powinny być tam dostarczone. Utrzymanie PSZOK to zadanie gminy, element kosztownego systemu gospodarki odpadami. W 2020 roku koszt funkcjonowania systemu gospodarowania odpadami komunalnymi w gminie (odbiór odpadów, ich transport, PSZOK, obsługa administracyjna systemu, edukacja ekologiczna w zakresie właściwego postępowania z odpadami) to kwota przeszło **7,7 mln złotych**. Z tytułu zaległości w płatnościach i obecnej wysokości opłaty, którą ponoszą mieszkańcy, gmina dokłada z budżetu blisko 3 mln zł. To mogłoby być pieniądze wydane np. na inwestycje. Większe koszty ponoszone przez gminę oznaczać będą podwyżki opłat od mieszkańców. Konieczne jest ograniczenie ilości odbieranych odpadów budowlanych w PSZOK, a także potwierdzenie, czy odpady pochodzą z nieruchomości na terenie gminy. Zmiany wprowadzone w przyjmowaniu odpadów budowlanych na PSZOK od 1 czerwca wprowadzają ograniczenie ich ilości oraz weryfikują pochodzenie. Rozwiązanie to wprowadziło już wiele polskich samorządów.

dają ograniczenie ich ilości oraz weryfikują pochodzenie. Rozwiązanie to wprowadziło już wiele polskich samorządów.

### 3 m<sup>3</sup> odpadów budowlanych na rok od nieruchomości

Odpady budowlane i rozbiórkowe, które powstały w gospodarstwie domowym w związku z prowadzeniem drobnych prac remontowych nie wymagających pozwolenia na budowę np. wymiana glazury, tektury, paneli, malowanie ścian, sufitów, tapetowanie itp. – przyjmowane będą w PSZOK – w ilości **3 m<sup>3</sup> (tj. 3 000 litrów) przypadającej łącznie na jedną nieruchomość, w każdym roku kalendarzowym.**

Inaczej mówiąc właściciel danej (jednej) nieruchomości może dostarczyć w ciągu roku kalendarzowego **3 m<sup>3</sup> (tj. 3 000 litrów, czyli 25 szt. worków o pojemności 120 l) odpadów budowlanych i rozbiórkowych.**

Ponadto prawo to przysługuje jedynie właścicielom nieruchomości **złożoną deklarację** o wysokości opłaty za gospodarowanie odpadów komunalnych.

### Odpady budowlane do PSZOK – co należy zrobić?

Właściciel nieruchomości musi złożyć w siedzibie urzędu gminy – **wniosek** o przyjęcie odpadów budowlanych i rozbiórkowych w Punkcie Selektywnego Zbierania Odpadów Komunalnych (PSZOK)

w gminie Nieporęt wraz z podpisaną klauzulą informacyjną o przetwarzaniu danych osobowych.

Po rozpatrzeniu wniosku przez pracownika urzędu właściciel nieruchomości otrzyma **potwierdzenie** prawa do oddania odpadów budowlanych i rozbiórkowych w PSZOK. Po otrzymaniu potwierdzenia właściciel nieruchomości może dostarczyć odpady budowlane do PSZOK w **ilości wskazanej** w potwierdzeniu.

Na terenie PSZOK pracownik odbiera od właściciela nieruchomości potwierdzenie prawa do oddania odpadów budowlanych i rozbiórkowych, sprawdza zgodność ilości dostarczonych odpadów i wskazuje kontener, do którego można je wrzucić.

**Dokumenty dostępne są w siedzibie Urzędu Gminy Nieporęt oraz na stronie internetowej [www.nieporęt.pl](http://www.nieporęt.pl) zakładka Odpady – Punkt Selektywnego Zbierania Odpadów Komunalnych (na końcu informacji).**

**Przypominamy, że na PSZOK nie są przyjmowane odpady komunalne:**

- z prowadzenia działalności gospodarczej, rolniczej, ogrodniczej, przemysłowej itp.,
- w postaci materiałów budowlanych i rozbiórkowych zawierających, np. azbest, papę, smołę, materiały ociepleniowe, w tym styropian, okna, części dachu itp.,
- części samochodowe, np. zderzaki, reflektory, części karoserii, siedziska itp.,
- odpady komunalne pochodzące z terenu innych gmin. □ B. Wilk.

## PRACA

Urząd Gminy Nieporęt  
zatrudni pracownika

### DO OBSŁUGI PUNKTU SELEKTYWNEGO ZBIERANIA ODPADÓW KOMUNALNYCH

przy ul. Małoleńskiej 62 w Nieporęcie.

Osoby zainteresowane prosimy o kontakt pod nr. telefonu – 22 767 04 47



# Tak było...


Przedszkole w Zegrzu Południowym



Gminny Ośrodek Kultury i Biblioteka



Budynek Urzędu Gminy



Dzika Plaża



Skrzyżowanie w Rembelszczyźnie



Ścieżka nad kanałem w Nieporęciu



Port w Nieporęciu



Szkola w Izabelinie



Boisko i szkoła w Nieporęciu



Szkola w Józefowie



Ośiedle w Zegrzu Południowym



OSP  
w Wólce  
Radzywińskiej



Rozbiórka budynku na stacji w Nieporęciu



Plac  
Wolności



Przeprawa promowa  
w Nieporęciu




# ...a tak jest dziś

Panorama gminy



Urząd Gminy na Placu Wolności

Port w Nieporęciu



Skatepark w porcie w Nieporęciu



Budynek GOK, Biblioteki i OSP w Nieporęciu



Aquapark „Fala” w Stanisławowie Pierwszym



Plac zabaw na Dzikiej Plaży



Gminne Przedszkole w Zegrzu Południowym



Nowa ścieżka rowerowa nad Kanalem Żerańskim



ul. Spacerowa w Ryń



Szkoła w Stanisławowie Pierwszym



SKM ponownie w Nieporęciu



Boisko „Orlik” w Józefowie



Stacja Uzdantniania Wody w Józefowie



Molo na Dzikiej Plaży w Nieporęciu

# Najważniejsze gminne inwestycje 1990-2020

## Budowa budynków użyteczności publicznej:

- Aquapark Fala w Stanisławowie Pierwszym
- Stacja Strażacka w Nieporęcie (siedziba OSP Nieporęt, Gminnego Ośrodka Kultury oraz Biblioteki Publicznej)
- cztery siedziby filii GOK: w Kątach Węgarskich, Stanisławowie Drugim, Wólce Radzywińskiej, Zegrzu Południowym
- dwie siedziby ognisk Towarzystwa Przyjaciół Dzieci w Ryni i Zegrzu Południowym
- Gminny Ośrodek Pomocy Społecznej
- Gminny Zakład Komunalny
- rozbudowa Centrum Medycznego Nieporęt
- rozbudowa budynku Urzędu Gminy Nieporęt

## Budowa nowych szkół i przedszkoli, boisk i placów zabaw przy szkołach:

- szkoła w Józefowie z halą sportową i boiskiem „Orlik”
- szkoła w Stanisławowie Pierwszym z halą sportową i boiskiem wielofunkcyjnym
- szkoła w Izabelinie z salą gimnastyczną boiskiem i bieżnią
- przedszkole w Zegrzu Południowym
- modernizacja przedszkola w Białobrzegach
- rozbudowa szkoły w Białobrzegach
- budowa sali sportowej przy szkole w Wólce Radzywińskiej
- budowa sali sportowej oraz kortów tenisowych przy szkole w Nieporęcie
- przebudowa i termomodernizacja

szkoły w Nieporęcie

- termomodernizacja budynku Szkoły Podstawowej w Wólce Radzywińskiej
- budowa sali gimnastycznej przy szkole w Białobrzegach
- modernizacja dachu i montaż systemu klimatyzacji w SP w Stanisławowie Pierwszym
- budowa sali zewnętrznej na terenie Szkoły Podstawowej w Izabelinie
- modernizacja sal komputerowych w szkołach podstawowych wraz z zakupem wyposażenia
- budowa trzech boisk do piłki siatkowej plażowej przy szkole w Stanisławowie Pierwszym
- budowa oświetlenia boisk przy gimnazjum w Stanisławowie Pierwszym
- wykonanie placu zabaw dla Przedszkola Gminnego w Zegrzu Południowym i w Nieporęcie
- budowa boiska wielofunkcyjnego o sztucznej nawierzchni przy Zespole Szkolno-Przedszkolnym w Wólce Radzywińskiej
- budowa placów zabaw przy wszystkich pięciu gminnych szkołach podstawowych w ramach rządowego programu „Radosna Szkoła”

## Budowa boisk i placów zabaw:

- boisko ze sztuczną nawierzchnią w Nieporęcie, w Beniaminowie, w Zegrzu Południowym, w Stanisławowie Drugim, przy szkole w Białobrzegach, Orlik w Józefowie
- pełnowymiarowe boisko piłkarskie w Kątach Węgarskich wraz z szatnią
- plac zabaw w Białobrzegach
- plac zabaw w Beniaminowie
- plac zabaw w Nieporęcie
- plac zabaw oraz siłownia zewnętrzna

- w Zegrzu Południowym
- plac zabaw i siłownia zewnętrzna na „Dzikiej Plaży” w Nieporęcie
- dwie place zabaw w Stanisławowie Pierwszym
- plac zabaw w Ryni
- plac zabaw w Stanisławowie Drugim
- plac zabaw i siłownia plenerowa w Rembelszczyźnie,
- plac zabaw w Kątach Węgarskich (2019 r. modernizacja)

## Przebudowa mostów:

- w ulicy Izabelińskiej w Stanisławowie Pierwszym, w ul. Szkolnej w Wólce Radzywińskiej, w ul. Brukowej w Stanisławowie Pierwszym, w ulicy Strużańskiej w Rembelszczyźnie.
- Budowa nowej przeprawy mostowej w Zegrzu Południowym w kierunku Serocka.

## Budowa ścieżek rowerowych:

- Łącznie w gminie Nieporęt mamy już prawie 20 km utwardzonych ścieżek rowerowych, w tym m.in.:
- ścieżkę rowerową w Józefowie od granicy z Jabłonką do ul. Kościelnej w Kątach Węg. – 3,4 km
  - trasę pieszo-rowerową Białobrzegi – Rynia – 1,4 km (oraz odcinek ścieżki zrealizowany przez powiat)
  - ścieżkę rowerową z Białobrzegów do Beniaminowa „100-lecia Niepodległości” – 4,5 km
  - ścieżkę rowerową nad Kanalem Żerańskim – o długości 8 km.

## Ponadto zrealizowane zostały:

- dokończenie budowy opaski kanalizacyjnej Jeziora Zegrzyńskiego na odcinku Białobrzegi-Rynia
- budowa kanalizacji w zachodniej części gminy – Józefów, Stanisławów Drugi, Wola Aleksandra
- budowa pompowni ścieków P-8
- budowa systemu kolektorów słonecznych na 590 budynkach
- realizacja projektu „Cyfrowe okno na eŚwiat inclusion w Gminie

□ A. Zielińska

## Czy wiesz, że...

...pierwsza uchwała Rady Gminy Nieporęt podjęta została na sesji w dniu 2 czerwca 1990 roku.

...podczas II sesji Rady Gminy Nieporęt podjęto uchwałę o powołaniu Komisji Inwentaryzacyjnej w celu sporządzenia spisu inwentaryzacyjnego majątku gminy.

...Pierwszy Statut Gminy Nieporęt uchwalony został podczas III sesji Rady Gminy Nieporęt w dniu 30 czerwca 1990 roku.

Nieporęt” – 240 bezpłatnych laptopów z dostępem do Internetu dla mieszkańców zagrożonych wykluczeniem cyfrowym oraz 60 komputerów dla szkół

- modernizacja kładki dla pieszych nad Kanalem Żerańskim w Nieporęcie
- budowa boiska „Orlik” w Józefowie
- budowa Kanalizacji sanitarnej w Michałowie-Grabinie – etap I 2017–2019
- budowa sieci kanalizacji sanitarnej na osiedlach w Białobrzegach i Zegrzu Południowym
- przebudowa ulicy Spacerowej w miejscowości Białobrzegi i ulicy Głównej w Ryni wraz z budową ścieżki rowerowej i chodnika
- budowa oświetlenia ulicznego na drogach gminnych, powiatowych i wojewódzkich – łącznie 2847 punktów świetlnych
- modernizacja oświetlenia wzdłuż ul. Jana Kazimierza
- zagospodarowanie terenu Kompleksu Rekreacyjno-Wypoczynkowego Nieporęt-Pilawa – 4 nowe pomosty, remont pomostu stałego, plac zabaw dla dzieci, siłownia zewnętrzna, boiska do piłki siatkowej, skatepark, ścieżka rowerowa, tor nartorolkowej, modernizacja chodników
- zagospodarowanie terenu rekreacyjnego „Dzika Plaża” w Nieporęcie – budowa moła, placu zabaw, siłowni, boiska do piłki plażowej, ciągów pieszych,
- modernizacja budynku GOK w Nieporęcie i Biblioteki Publicznej Gminy Nieporęt
- wykonanie projektu sieci światłowodowej na terenie gminy
- budowa ścieżki dydaktyczno-rekreacyjnej w Rembelszczyźnie.

## NAJŁADNIEJSZY

# Ogród

PRZYDOMOWY 2020  
XVIII EDYCJA

Do udziału w konkursie zaprasza

WÓJT GMINY NIEPORĘT  
ORAZ KOMISJA OCHRONY ŚRODOWISKA, ZDROWIA I PORZĄDKU  
PUBLICZNEGO RADY GMINY NIEPORĘT

W KONKURSIE MOGĄ WZIĄĆ UDZIAŁ  
MIESZKAŃCY GMINY NIEPORĘT

Aby zgłosić ogród do konkursu, należy wypełnić „Kartę zgłoszenia”  
dostępną na stronie [www.nieporęt.pl](http://www.nieporęt.pl)

Zgłoszenia należy dokonać do 19 czerwca 2020

Szczegóły pod numerem telefonu: 22 767 04 46



## Komunikacja w gminie 1990-2020:

- Linia „705” funkcjonuje od 1 czerwca 1992, z Żerania FSO do Białobrzegów. W 2007 roku dodano do trasy wydłużone kursy do Ryni oraz do Zegrza Południowego, a w styczniu 2020 r. wybrane kursy zostały skierowane do pętli w Żalubicach Nowych.
- Linia „736” została uruchomiona po raz pierwszy dnia 1 lipca 2009 roku. Początkowo, linia kursowała na trasie z Żerania FSO przez Kąty Węgarskie i Józefów do Legionowa, do pętli Osiedle Młodych. Jednak dnia 1 lipca 2011 roku zdecydowano o skróceniu linii do pętli Mickiewicza.
- Linia „735” została uruchomiona dnia 1 września 2007 roku, w wyniku przekształcenia okresowej linii 804, połączyła Żerań FSO przez Rembelszczyznę i Nieporęt z Zegrzem Południowym. Jediną zmianę trasy linia przeszła dnia 6 października 2012 roku, kiedy to została wydłużona z pętli Żerań FSO do Metra Marymont.

## Szybka Kolej Miejska SKM (linia S3)

- trasa: Lotnisko Chopina – Nieporęt – Radzymin – od 2 stycznia 2020 r.

## Linie lokalne:

- L-8 – od stycznia 2012 r.
- L-31 – od stycznia 2016 r.
- L-33 – od marca 2018 r.
- L-45 – od marca 2018 r.
- L-50 – od stycznia 2020 r.

## Remonty i modernizacje dróg krajowych, wojewódzkich i powiatowych:

- droga krajowa nr 61
- drogi wojewódzkie nr 631, 633, 632
- przebudowa drogi powiatowej ul. Szkolnej w Izabelinie
- przebudowa drogi powiatowej ul. Szkolnej w Wólce Radzywińskiej

## Budowa rond:

- Rondo im. Kardynała Stefana Wyszyńskiego w Józefowie
- Rondo im. rotm. Witolda Pileckiego w Rembelszczyźnie
- Rondo im. Jana Pawła II w Nieporęcie
- Rondo im. Legionów Polskich w Białobrzegach
- Rondo w drodze 61 w Zegrzu Południowym.

□ B. Wilk



# Pociągiem do Zegrza Południowego

Pierwsze pociągi do Zegrza Południowego zaczęły przyjeżdżać już przed I wojną światową. Po przerwie trwającej od 1994 roku, obecnie wszystko wskazuje na to, że w końcu 2022 roku ponownie dojedziemy pociągiem z Zegrza Południowego do Warszawy.

PKP Linie Kolejowe S.A. podpisały w lutym tego roku umowę na wykonanie dokumentacji projektowej oraz przebudowy i modernizacji linii kolejowej nr 28 na trasie Wieliszew –Zegrze. Stanowi to związanie wielu lat wspólnych starań jednostek samorządowych, PKP Polskich Linii Kolejowych

S.A., Zarządu Transportu Miejskiego w Warszawie, Samorządu Województwa Mazowieckiego. Już w 2012 roku, wójt Maciej Mazur, będący członkiem Wojewódzkiej Komisji Urbanistyczno-Architektonicznej zabiegał o wpisanie do Strategii Rozwoju Województwa Mazowieckiego

do roku 2030, jako zadania priorytetowego, rewitalizacji linii kolejowej z Warszawy przez Nieporęt do Tuszcza, wraz z połączeniami do Zegrza Południowego. Wpisanie zadania do Strategii dało możliwość pozyskania środków unijnych, niezbędnych do jego realizacji. Modernizacja 3,5 kilometrowe-

go odcinka linii kolejowej z Wieliszewa do Zegrza Południowego realizowana będzie w formule „Projektuj i Buduj”, a czas jej realizacji zaplanowany został na 29 miesięcy i rozłożony na trzy etapy. Prace obejmą wymianę torów, budowę sieci trakcyjnej i rozjazdów. Zamontowany będzie nowoczesny system sterowania ruchem kolejowym, przebudowany będzie przejazd kolejowo-drogowy na ul. Modlińskiej. Po zrealizowaniu inwestycji pociągi pasażerskie pojadą z prędkością do 80 km/h.

Cały projekt będzie dofinansowany ze środków Europejskiego Funduszu Rozwoju Regionalnego.

Po uzyskaniu informacji od PKP PLK S.A. o podpisaniu umowy na modernizację linii nr 28 Rada Gminy Nieporęt wystąpiła o zmianę nazwy przystanku końcowego linii z „Zegrze” na „Zegrze Południowe” i upoważniła wójta Macieja Mazura do podjęcia działań w tej sprawie. Wniosek do Dyrektora Projektu PKP PLK S.A., podpisany przez wójta Macieja Mazura, został niezwłocznie wysłany. □ BW

## Zasady ruchu na drodze pieszo-rowerowej

Kiedy na jednej tarczy znaku umieszczono symbole znaków C-16 i C-13, to wskazuje, że droga jest wspólna – przeznaczona zarówno dla pieszych jak i rowerzystów.

Jeżeli symbole C-16 i C-13 oddzielone są kreską pionową, to w takiej sytuacji ruch pieszych i rowerzystów odbywa się odpowiednio po stronach drogi wskazanych na znaku.

Z kolei, jeżeli symbole oddzielone są kreską poziomą, to piesi i rowerzyści mogą poruszać się całą szerokością wyznaczonej drogi – **ale piesi mają wtedy pierwszeństwo na całej szerokości wyznaczonej drogi.**

W takim przypadku rowerzyści widząc pieszych powinni zachować szczególną ostrożność w wyprzedza-



niu lub mijaniu pieszych oraz powinni używać dzwonka rowerowego do poinformowania pieszych o nadjeżdżającym z pewną prędkością rowerzyście. Jednocześnie rowerzyści powinni wyhamować, zmniejszając swoją prędkość tak aby nie doszło do kolizji rowerzysty z pieszym.

Połączony znak drogi dla pieszych i rowerzystów może występować jak na przykładach obok.

□ T. Sobotka



## Zdalna szkoła+

W ramach Konkursu Grantowego ZDALNA SZKOŁA – wspieranie Ogólnopolskiej Sieci Edukacyjnej w systemie kształcenia zdalnego gmina Nieporęt otrzymała blisko 80 000 zł na zakup laptopów dla nauczycieli i uczniów uczestniczących w zajęciach kształcenia na odległość.

Otrzymałe środki pozwoliły na zakup 31 laptopów. Zostały one przekazane do wszystkich szkół podstawowych prowadzonych przez gminę Nieporęt. Dyrektorzy szkół na podstawie umów użyczenia wypożyczyły sprzęt najbardziej potrzebującym uczniom i nauczycielom.

Obecnie gmina Nieporęt przystąpiła do kolejnego Konkursu Grantowego ZDALNA SZKOŁA+. W ramach tego konkursu otrzymamy 55 000 zł. Wysokość kwoty uzależniona jest od liczby rodzin wielodzietnych – mieszkających



na terenie gminy. O sprzęt komputerowy zakupiony w ramach Zdalnej Szkoły + w pierwszej kolejności mogą ubiegać się uczniowie z rodzin wielodzietnych oraz uczniowie z niepełnosprawnościami. Otrzymana kwota pozwoli na zakup 21 laptopów. O jego rozdysonowaniu zdecydują dyrektorzy szkół po dokonaniu rozeznania

potrzeb wśród swoich uczniów.

Przy obu projektach obowiązuje zasada: sprzęt kupuje gmina i przekazuje go szkołom; szkoła wypożycza go uczniom, którzy najbardziej go potrzebują. Kiedy lekcje stacjonarne wrócą do szkół, sprzęt również tam wróci – będą mogli z niego korzystać wszyscy uczniowie. □ H. Galas

## Otwieramy kolejne przedszkola i szkoły podstawowe

Mając na uwadze bezpieczną sytuację epidemiczną na terenie gminy Nieporęt oraz dobre funkcjonowanie Gminnego Przedszkola w Białobrzegach, otwartego 13 maja br., na nardzie wójta z dyrektorami szkół i przedszkoli 21 maja podjęto decyzję o otwieraniu kolejnych placówek oświatowych.

Od 25 maja prace opiekuńczo-wychowawcze wznowiły wszystkie przedszkola publiczne, tj. w Nieporęcie, w Wólce Radzywińskiej i w Zegrzu Południowym. Przywrócone zostały zajęcia opiekuńczo-wychowawcze z elementami dydaktyki dla uczniów klas 0-III w szkołach podstawowych: w Białobrzegach, w Józefowie i w Nieporęcie. Ze względu na znikomą liczbę uczniów zgłoszonych do szkół w Izabelinie, w Stanisławowie Pierwszym i w Wólce Radzywińskiej, nauka w tych szkołach, dla uczniów wszystkich klas, nadal odbywa się

zdalnie.

Od poniedziałku (25.05) wszystkie szkoły podstawowe prowadzą konsultacje dla uczniów klas ósmych oraz zajęcia rewalidacyjne dla uczniów z orzeczeniami poradni psychologiczno-pedagogicznej. O tym, czy są to zajęcia stacjonarne czy zdalne decydują dyrektorzy szkół w porozumieniu z rodzicami uczniów.

We współpracy z Wójtem oraz służbami gminnymi, w szczególności z Ochotniczą Strażą Pożarną, wszystkie szkoły i przedszkola prowadzą działania mające na celu za-

pewnienie obiektom oświatowym maksymalnego bezpieczeństwa sanitarnego. Osoby zaangażowane w porwanie dzieci do szkół i przedszkoli: rodzice, nauczyciele, pracownicy niepedagogiczni, proszone są o przestrzeganie nadal obowiązujących zaleceń i rekomendacji dotyczących przeciwdziałania rozprzestrzenianiu się koronawirusa. Uważnie i odpowiedzialnie zachowania nas wszystkich z pewnością przyczynią się do utrzymania na terenie gminy, w tym w szkołach i przedszkolach, bezpieczeństwa sanitarnego związanego z COVID-19. □ H. Galas

## Ogłoszone zamówienia publiczne:

• na wykonanie prac modernizacyjnych w dwóch szkołach:

– w SP w Białobrzegach – zakres prac obejmuje naprawę elewacji, wymianę pokrycia dachu, modernizację kominów, naprawę sufitów i ściany korytarza,  
– w SP w Stanisławowie Pierwszym – wymiana posadzki w pomieszczeniach przysnicowych w szatni damskiej i męskiej, modernizacja dachu nad saklą gimnastyczną, wzmocnienie konstrukcji daszków i pergol, malowanie korytarza pierwszego pietra – sufitów i ścian.

Termin składania ofert minął 21 maja, wykonanie prac przewidziane jest do końca sierpnia 2020 r.;

• na wykonanie budowy sieci kanalizacji sanitarnej uzupełniającej w Józefowie w wewnętrznych drogach dojazdowych do ulicy Głównej – dwa odcinki sieci kanalizacji sanitarnej wraz z odcieczkami kanalizacyjnymi w granicach pasa drogowego oraz w ulicy Dębowej wraz z odcieczkami kanalizacyjnymi

w granicach pasa drogowego. Otwarcie ofert nastąpiło 19 maja. Termin realizacji inwestycji – do 30 listopada 2020 r.;

• nastąpiło otwarcie ofert w zamówieniu publicznym na wykonanie I etapu kanalizacji deszczowej na osiedlu Głogi o łącznej długości 651 metrów – wpłynęło 6 ofert. Termin realizacji zamówienia – 30.09.2021 r.

• nastąpiło otwarcie ofert w zamówieniu publicznym na budowę III etapu (do granicy z Warszawą) ścieżki rowerowej nad Kanalem Żerańskim długości ok. 1,5 km (ścieżka rowerowa oraz chodnik dla pieszych) – wpłynęło 15 ofert. Termin realizacji prac – 10 grudnia 2020 r.

• 19 maja minął termin składania ofert w zamówieniu publicznym na dostawę i montaż dwóch mobilnych trybun stadionowych na 200 miejsc oraz wiatę dla sędziów na potrzeby boiska w Kątach Węgierskich. Wpłynęło 11 ofert, które są weryfikowane.

## Skatepark udostępniony, ale z ograniczeniami

Po otwarciu od 4 maja Kompleksu Rekreacyjno-Wypoczynkowego Nieporęt-Pilawa dla spacerowiczów, przyszła kolej na skatepark. Od 18 maja można z niego korzystać, ale pod pewnymi warunkami.

Ze skateparku można korzystać przez cały tydzień w godzinach 9.00 – 17.00. Zgodnie z obowiązującymi obecnie środkami ostrożności, które przewidują jednorazową obecność max. 14 osób, konieczne jest wcześniejsze zgłoszenie swojej obecności pod nr telefonu – 668 481 739. Pracownik Kompleksu nadzorował będzie korzystanie ze skateparku, udostępni również środek dezynfekujący do rąk. Pod-



czas pobytu na terenie Kompleksu należy pamiętać o przestrzeganiu obowiązujących środków ostrożności. □ BW

WYPOCZYWAM AKTYWNIE  
W GMINIE NIEPORĘT



konkurs plastyczny

DLA DZIECI I MŁODZIEŻY  
POD PATRONATEM WÓJTY GMINY NIEPORĘT  
zestęgi@www.nieporęt.pl

# HARMONOGRAM ODBIORU ODPADÓW KOMUNALNYCH W CZERWCU 2020 ROKU

**Zegrze Południowe:** cała miejscowość (bez Osiedla Wojskowego)

**Nieporęt ulice:** Zegrzyńska, Rumiankowa, Stokrotki, Brzozowa, Fiołkowa, Kwitnącej Wiśni, Nowolipie, Kapitana Stefana Pogonowskiego, Białego Bzu, Spokojna, Pszeniczna, Wojska Polskiego, Wieczorna Bryza, Piława

tydz.	pon.	wt.	śr.	czw.	pt.	sob.	niedz.
23	1	2	3	4	5	6	7
24	8	9	10	11	12	13	14
25	15	16	17	18	19	20	21
26	22	23	24	25	26	27	28
27	29	30					

**Aleksandrów:** cała miejscowość

**Stanisławów Pierwszy ulice:** Małolecka, Przyszłość, Wierzbowa, Rodzinna, Błękitna

tydz.	pon.	wt.	śr.	czw.	pt.	sob.	niedz.
23	1	2	3	4	5	6	7
24	8	9	10	11	12	13	14
25	15	16	17	18	19	20	21
26	22	23	24	25	26	27	28
27	29	30					

**Nieporęt ulice:** Zwycięstwa, Powstańców, Odrodzenia, Lawendowa, Polnych Kwiatów, Hubala, Kapitana Benedykta Pęczkowskiego, Nastrojowa, Turkusowa, Małolecka, Potocka, Przyjaciół, Marsa, Czajki, Agawy, Kresowa

**Izabelin ulice:** Malownicza, Na Uboczu

tydz.	pon.	wt.	śr.	czw.	pt.	sob.	niedz.
23	1	2	3	4	5	6	7
24	8	9	10	11	12	13	14
25	15	16	17	18	19	20	21
26	22	23	24	25	26	27	28
27	29	30					

**Stanisławów Pierwszy ulice:** Izabelińska, Krzywa, Graniczna, Baletowa, Klonowa, Strużańska, Jana Kazimierza, Świerkowa, Wesoła, Borówkowa, Cyprysova, Jagodowa, Brzozy, Pięciolnii, Wiołnowa, Konwaliowa, Allegro, Sonaty, Smyczkowa, Wolfgang A. Mozarta, Koncertowa, Operowa, Swingowa, Harmonii, Barokowa, Warsztatowa, Zajazdowa, Sokoła, Stolnika, Wojskiego, Geodetów, Drożdżowa, Pogodna, Liśa, Jodłowa, Kalinowa, Jarzębiny, Lesny Zakątek, Paproci

tydz.	pon.	wt.	śr.	czw.	pt.	sob.	niedz.
23	1	2	3	4	5	6	7
24	8	9	10	11	12	13	14
25	15	16	17	18	19	20	21
26	22	23	24	25	26	27	28
27	29	30					

**Nieporęt ulice:** Jana Kazimierza, Zosi, Inwokacji, Zamkowa, Szkolna, Dworcowa, Dzikiej Róży, Adama Mickiewicza, Pana Tadeusza, Sopolcowa, Podkomorzege, Gerwazego, Protazego, Telimyny, Jacka Sopolicy, Szlachecka, Rejtana, Rejenta, Asesora, Epopei

tydz.	pon.	wt.	śr.	czw.	pt.	sob.	niedz.
23	1	2	3	4	5	6	7
24	8	9	10	11	12	13	14
25	15	16	17	18	19	20	21
26	22	23	24	25	26	27	28
27	29	30					

**Rembelszczyzna:** cała miejscowość

**Stanisławów Pierwszy ulice:** Słoneczna, Regatowa, Złotych Piasków, Jasna, Spelnionych Marzeń, Tęczowa, Sielska, Świetlana, Księżycowa, Brukowa, Promykowa

tydz.	pon.	wt.	śr.	czw.	pt.	sob.	niedz.
23	1	2	3	4	5	6	7
24	8	9	10	11	12	13	14
25	15	16	17	18	19	20	21
26	22	23	24	25	26	27	28
27	29	30					

**Nieporęt – Osiedle Głogi ulice:** Wazów, Kordeckiego, Babinicza, Rynek, Aleja Henryka Sienkiewicza, Czarnieckiego, Husarii, Butryma, Jana III, Jaremy, Skrzetuskiego, Ketlinga, Heleny, Krzysi, Michała, Baški, Rocha, Kmicica, Olenki, Zagłoby, Izabelińska

tydz.	pon.	wt.	śr.	czw.	pt.	sob.	niedz.
23	1	2	3	4	5	6	7
24	8	9	10	11	12	13	14
25	15	16	17	18	19	20	21
26	22	23	24	25	26	27	28
27	29	30					

**Wólka Radzyńska:** cała miejscowość

**Izabelin:** cała miejscowość (bez ul. Malownicza, Na Uboczu)

tydz.	pon.	wt.	śr.	czw.	pt.	sob.	niedz.
23	1	2	3	4	5	6	7
24	8	9	10	11	12	13	14
25	15	16	17	18	19	20	21
26	22	23	24	25	26	27	28
27	29	30					

**Ryńa:** cała miejscowość

**Beniaminów:** cała miejscowość

**Białobrzegi:** cała miejscowość (bez Osiedla Wojskowego)

tydz.	pon.	wt.	śr.	czw.	pt.	sob.	niedz.
23	1	2	3	4	5	6	7
24	8	9	10	11	12	13	14
25	15	16	17	18	19	20	21
26	22	23	24	25	26	27	28
27	29	30					

**Józefów ulice:** Borki, Diamentowa, Dzika, Henryka Sienkiewicza, Krótka, Leszczynowa, Leśna, Polnych Maków, Leśna Polana, Leśne Osiedle, Niecała, Objazdowa, Piaskowa, Piastowska, Polna, Polnej Róży, Poziomkowa, Runa Leśnego, Sezamkowa, Strużańska, Szczęśliwa, Wspólna, Dębowa, Miodowa, Orzechowa, Główna, Wiosenna, Wysięgowa, Zaczise, Zielona, Stonecznego Poranka

tydz.	pon.	wt.	śr.	czw.	pt.	sob.	niedz.
23	1	2	3	4	5	6	7
24	8	9	10	11	12	13	14
25	15	16	17	18	19	20	21
26	22	23	24	25	26	27	28
27	29	30					

**Wola Aleksandra:** cała miejscowość

**Nieporęt – Osiedle Las ulice:** Myśliwska, Chłodna, Szafirowa, Plac Wolności, Podleśna, Lazurowa, Pionierska, Ogrodowa, Niezapominajki, Różana, Irysowa, Chabrowa, Sasankowa, Tulipanowa

tydz.	pon.	wt.	śr.	czw.	pt.	sob.	niedz.
23	1	2	3	4	5	6	7
24	8	9	10	11	12	13	14
25	15	16	17	18	19	20	21
26	22	23	24	25	26	27	28
27	29	30					

**Kąty Węgierskie:** cała miejscowość

tydz.	pon.	wt.	śr.	czw.	pt.	sob.	niedz.
23	1	2	3	4	5	6	7
24	8	9	10	11	12	13	14
25	15	16	17	18	19	20	21
26	22	23	24	25	26	27	28
27	29	30					

**Stanisławów Drugi:** cała miejscowość

**Józefów ulice:** Szkolna, Rodziny Kalińskich, Gwiazdzysta, Olimpijska

tydz.	pon.	wt.	śr.	czw.	pt.	sob.	niedz.
23	1	2	3	4	5	6	7
24	8	9	10	11	12	13	14
25	15	16	17	18	19	20	21
26	22	23	24	25	26	27	28
27	29	30					

**Michałów-Grabina:** cała miejscowość

tydz.	pon.	wt.	śr.	czw.	pt.	sob.	niedz.
23	1	2	3	4	5	6	7
24	8	9	10	11	12	13	14
25	15	16	17	18	19	20	21
26	22	23	24	25	26	27	28
27	29	30					

**Zabudowa wielorodzinna:** BIAŁOBRZEGI: Osiedle Wojskowe, ZEGRZE POŁUDNIOWE: Osiedle Wojskowe  
ZEGRZE POŁUDNIOWE: ul. Myśliwska 6 i ul. Szkolna 2  
REMBELSZCZYŻNA: ul. Jana Kazimierza 576  
WÓŁKA RADZYŃSKA: ul. Szkolna 79 A

tydz.	pon.	wt.	śr.	czw.	pt.	sob.	niedz.
23	1	2	3	4	5	6	7
24	8	9	10	11	12	13	14
25	15	16	17	18	19	20	21
26	22	23	24	25	26	27	28
27	29	30					

LEGENDA

- odpady komunalne (zmieszane)
- papier, plastik, szkło, metal i opakowania wielomaterialowe (wszystkie worki z segregacją)
- odpady zielone